


«СОГЛАСОВАНО»

Начальник управления образования  
Администрации города Иванова

 Е. В. Арешина

« 21 » 10 2023 г.



«УТВЕРЖДАЮ»

Вр. ио Заведующего МБДОУ

«Детский сад № 14»

 Н. В. Крылова

« 21 » 10 2023 г.



«СОГЛАСОВАНО»

Начальник Центра дорожного и  
технического надзора, пропаганды  
безопасности дорожного движения  
ГИБДД УМВД России по  
Ивановской области

 А. С. Кубасов

« 21 » 10 2023 г.

**ПАСПОРТ**  
**дорожной безопасности**  
**муниципального бюджетного дошкольного образовательного**  
**учреждения «Детский сад № 14»**

2023

### Общие сведения

Наименование учреждения	муниципальное бюджетное дошкольное образовательное учреждение «Детский сад № 14»
Тип ОУ	дошкольное образовательное учреждение
Юридический адрес ОУ	153002 г. Иваново, тупик Пограничный, дом 14
Фактический адрес ОУ	153002 г. Иваново, тупик Пограничный, дом 14
Руководители ОУ:	Вр.ио Заведующего Крылова Наталья Владимировна тел.: 93-87-81
Ответственные работники муниципального органа образования	начальник дошкольного отдела управления образования Администрации города Иванова Груздева Н. В., 30- 41-27 ведущий специалист дошкольного отдела управления образования Администрации города Иванова Смирнова Е.В., 30- 41-27
Ответственные от Госавтоинспекции	инспектор по пропаганде ЦНПБДД ГИБДД УМВД Медведев Д.В., 48-16-64
Ответственные работники за мероприятия по профилактике ДДТТ	воспитатель, Вятская Наталия Александровна, на основании приказа от 09.08.2022 № 52, тел.:93-87-81
Руководитель или ответственный работник дорожно-эксплуатационной организации, осуществляющей содержание УДС	начальник управления благоустройства Администрации города Иванова, 32- 80 - 83
Количество воспитанников	84 человек
Наличие уголка по БДД	Да, в каждой групповой ячейке
Наличие класса по БДД	Нет
Наличие автогородка (площадки) по БДД	Да, на территории ДОУ имеются разметки, связанные с правилами дорожного движения.
Время работы ОУ	ежедневно с 07.00 до 19.00, выходные дни: суббота, воскресенье
Телефоны оперативных служб	МЧС – 01 Полиция - 02 Скорая помощь - 03 ЕДДС – 900099 Дежурный УГИБДД УМВД - 30-44-35, 32-50-38

## Содержание

1) План-схема № 1

Район расположения ДОУ, пути движения транспортных средств и детей

2) План-схема № 2

Организация дорожного движения в непосредственной близости от образовательного учреждения с размещением соответствующих технических средств, маршруты движения детей и расположение парковочных мест

3) План-схема № 3

Маршруты движения групп детей от ДОУ к стадиону, парку, библиотеке или к спортивно-оздоровительному комплексу *(в случае их нахождения вне территории ДОУ и необходимости проведения обязательных мероприятий, связанных с образовательным процессом)*

4) План-схема № 4

Пути движения транспортных средств к местам разгрузки/погрузки и рекомендуемых безопасных путей передвижения детей по территории образовательного учреждения *(в случае осуществления доставки грузов в ДОУ автомобильным транспортом)*

# План-схема № 1




## Район расположения ДОУ, пути движения транспортных средств и детей



- проезжая часть
- тротуар
- остановка ОТ
- движение транспортных средств
- движение детей в/из ДОУ
- границы участка ДОУ (ограждение)
- здание МДОУ № 14
- нежилая застройка
- искусственное освещение
- жилая застройка
- парковая зона
- искусств. неровности








## План – схема № 2

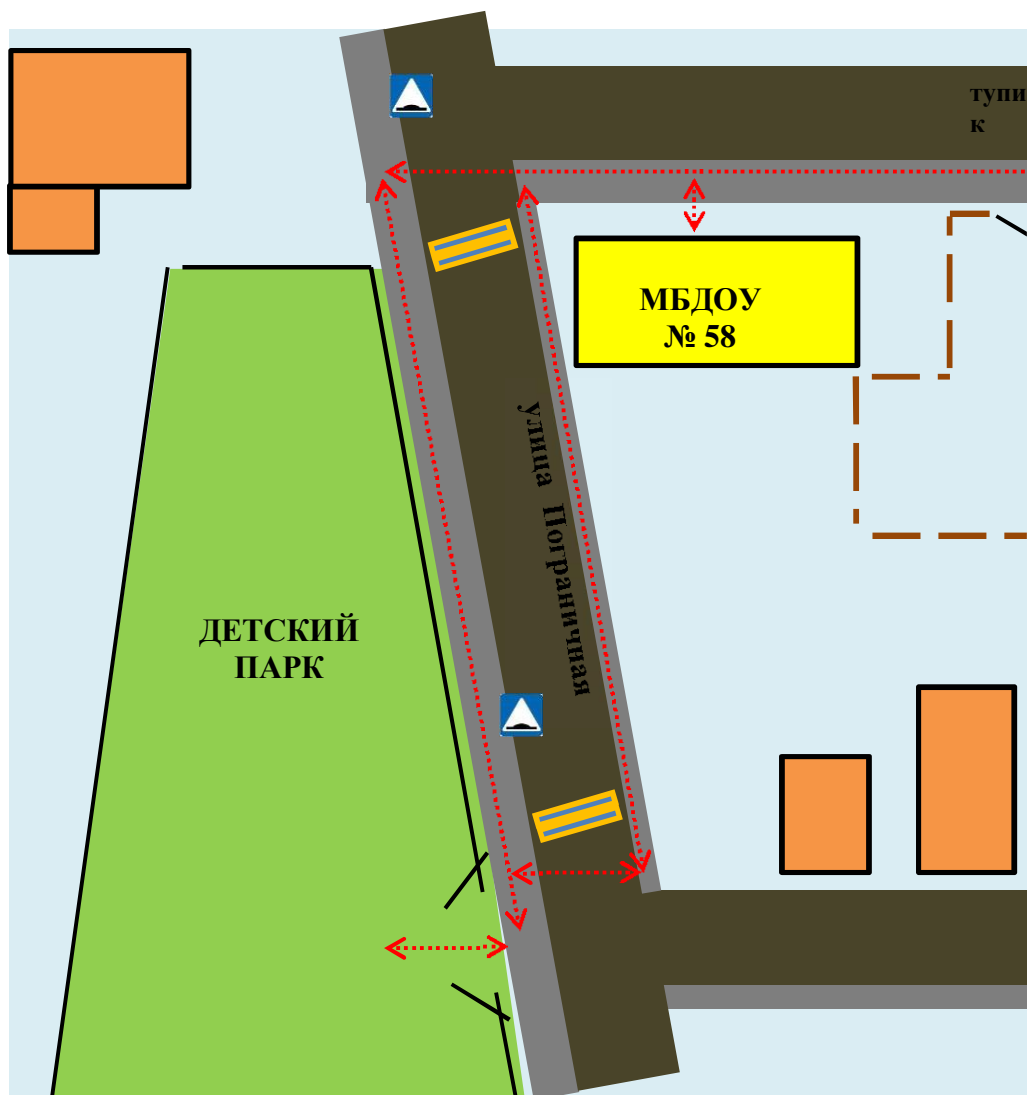
### Организация дорожного движения в непосредственной близости от ДОУ с парковочными местами для транспортных средств, маршруты движения детей и расположения

-  - здание МДОУ № 14
-  - границы участка ДОУ (ограждение)
-  - тротуар
-  - проезжая часть
-  - территория, прилегающая к территории ДОУ
-  - место парковки автомобилей
-  - движение детей в/из ДОУ
-  - движение детей от/к парковочным местам к/от ДОУ
-  - движение транспортных средств
-  - искусственное освещение










**План – схема № 3**  
**Маршруты движения групп детей от ДОУ к парку, МБДОУ № 58, «**  
**« (при необходимости проведения мероприятий, связанных с образованием)**

-  - здание МДОУ № 14
-  - границы участка ДОУ (ограждение)
-  - тротуар
-  - проезжая часть
-  - движение детей в/из ДОУ
-  - парковая зона
-  - жилая застройка
-  - нежилая застройка
-  - искусств. неровности



### План – схема № 4

Пути движения транспортных средств к местам разгрузки/погрузки и ре-  
передвижения детей по территории образовательного  
(при осуществлении доставки грузов в ДОУ  
автомобильны

-  - здание МДОУ № 14
-  - границы участка ДОУ (ограждение)
-  - движение детей по территории ДОУ
-  - прогулочная площадка
-  - движение транспортных средств
-  - место разгрузки/погрузки
-  - хозяйственная площадк (контейнеры под мусор)

